

CARTE DES EAUX PLUVIALES

COMMUNE DE SAINT PAUL EN CHABLAIS



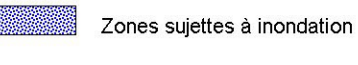


ANNEXES SANITAIRES DU PLU

Version du 3 mai 2010 Echelle 1/5000

Origine cadastrale. Droits de l'Etat réservés

Vu pour être annexé à la délibération du conseil municipal en date de ce jour :
le 15/12/2011

 **le Maire**

- Réseau d'eaux pluviales**
-  caniveau
 -  creil ouvert
 -  Zones sujettes à inondation
 - Réseau hydrographique**
 -  Ruisseau
 - Zones humides**
 -  Zones humides

Cabinet BIRRAUX
 Sols, Eau, Déchets

12 bis, avenue de la Corniche
 74200 Thoiry-les-Bains
 Tél. : 04 50 98 97 97
 Fax : 04 50 28 09 84

